

COMMUNAUTÉ DE COMMUNES RHONY VISTRE VIDOURLE



Mairie de MUS  
15 Place de la Mairie  
30121 Mus  
Tél : 04.67.32.34.83

PROJET ARRÊTÉ

information

TERRITOIRES

Informations & TERRITOIRES  
1706 Avenue de l'Europe - Tour  
30121 Mus

FINALISATION POUR APPROBATION

Florence CHABAUD  
Urbaniste D.D. - Architecte D.P.

Jérôme BERQUET  
Urbaniste U.P. - Architecte D.P.

Plan cadastre  
source : DGFIP 2013

Extrait de la BD ALTI  
source : IGN / CC0V

Système de coordonnées :  
DGFIP / Proj4noy Lambert 93

Avec le concours de

**SPI GRAPHIC**

Société de services  
Plans Informatiques  
Tél : 04.67.12.34.83  
Maison : 06.80.04.54.30  
E-mail :  
spi.graphic@wanadoo.fr




Elaboration : DCM du 27 mai 2019  
Modification n°1 : DCM du 18 décembre 2020  
Modification n°2 : DCM du 23 mai 2024

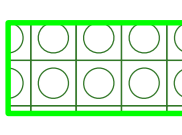
Ref : mus15plu19\_429  
26 avril 2023


SPI GRAPHIC déclare sa responsabilité en cas d'omission, d'erreur, de manque. Les plans sont révisés lors des vérifications et contrôlés par le maître d'ouvrage avant reproduction.

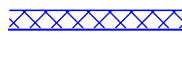
**LEGENDE**


**1. PRESCRIPTIONS EDICTÉES PAR LE P.L.U.**

 Limite de zone et de secteur.

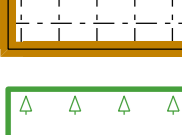
 Espace boisé classé à conserver ou à créer.


 Emplacement réservé : ouvrage public, installation d'intérêt général.


 Emplacement réservé : voie publique à élargir

 Application de l'article L.111-6 du code de l'urbanisme (Loi Barnier)

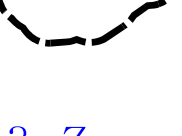
**2. PRESCRIPTIONS REPORTÉES SUR LE P.L.U.**

 Secteurs concernés par des Orientations d'Aménagement et de Programmation

 Elément de paysage à protéger au titre de l'article L151-19 du Code de l'Urbanisme

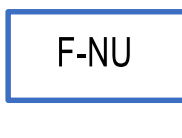
 Voies bruyantes - périmètre d'isolement acoustique


Zones de danger afférentes aux canalisations de transport de gaz :  
- Zone de dangers très graves (ZLTS)  
- Zone de dangers graves (PEL)  
- Zone de dangers significatifs (DRE)  
Tracé indicatif, se référer aux plans de GRT gaz

 Enveloppe du Plan de Prévention des Risques Technologiques (PPRT) de SYNGENTA reportée de manière indicative. Voir plan détaillé en annexe

**3. Zones inondables du PPRI - Le RHONY (voir annexe 4.2c)**

PPRI de MUS approuvé par arrêté Préfectoral du 17 juillet 2017

 F-NU F-NU = Zone non urbaine inondable par un aléa fort

 M-NU M-NU = Zone non urbaine inondable par un aléa modéré

